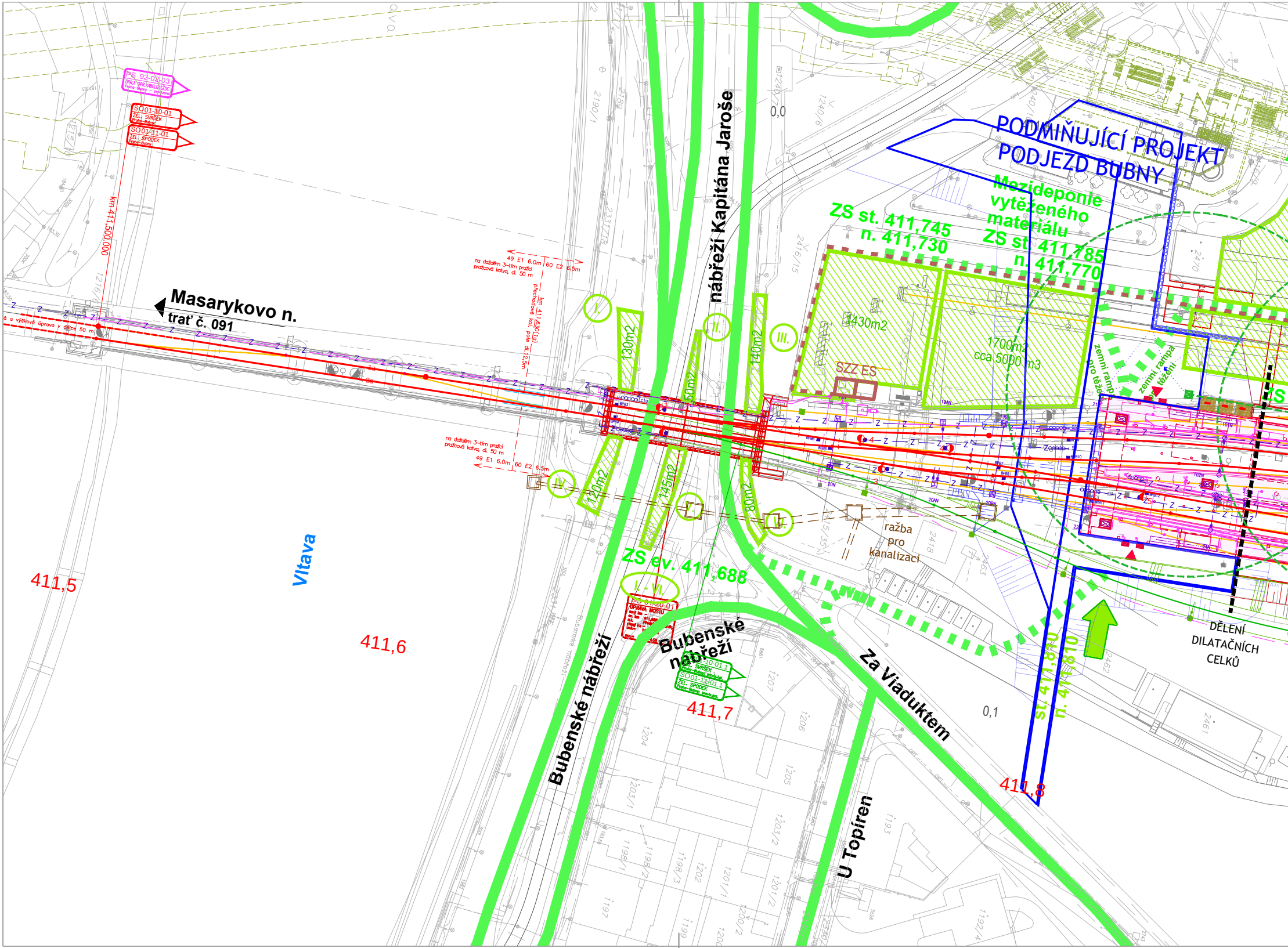
PODMIŇUJÍCÍ PROJEKT
PODJEZD BUBNY
Mezideponie vytěženého materiálu
ZS st. 411,745
n. 411,730
ZS st. 411,785
n. 411,770
1430m2
1700m2
cca 5000 m3
SZZ ES
zemní rampa pro těžení
zemní rampa pro těžení
Masarykovo n.
trať č. 091
nábřeží Kapitána Jaroše
PS 92-02-03
OPR.A OPR.KABELIZ.SŽDC
Praha-Bubny - provizorn
SO01-10-01
ŽEL. SVRŠEK
Praha-Bubny
SO01-11-01
ŽEL. SPODEK
Praha-Bubny
km 411,500,000
49 E1 6.0m
60 E2 6.5m
na dažděm 3-tím pražci
pražcová kotva, dl. 50 m
km 411,630(1a)
přechodové kol. pole dl.12,5m
I.
II.
III.
IV.
V.
130m2
50m2
140m2
120m2
145m2
80m2
ražba pro kanalizaci
ZS ev. 411,688
I. - VI.
SO 01-20-01
OPRAVA MOSTU
Bubenské nábřeží
Bubenské nábřeží
SO01-10-01.1
ŽEL. SVRŠEK
Praha-Bubny, proviz.kol.
SO01-11-01.1
ŽEL. SPODEK
Praha-Bubny, províz.kol.
Za Viaduktem
U Topíren
st. 411,810
n. 411,810
DĚLENÍ DILATAČNÍCH CELKŮ
Vltava
411,5
411,6
411,7
411,8
0,0
0,1

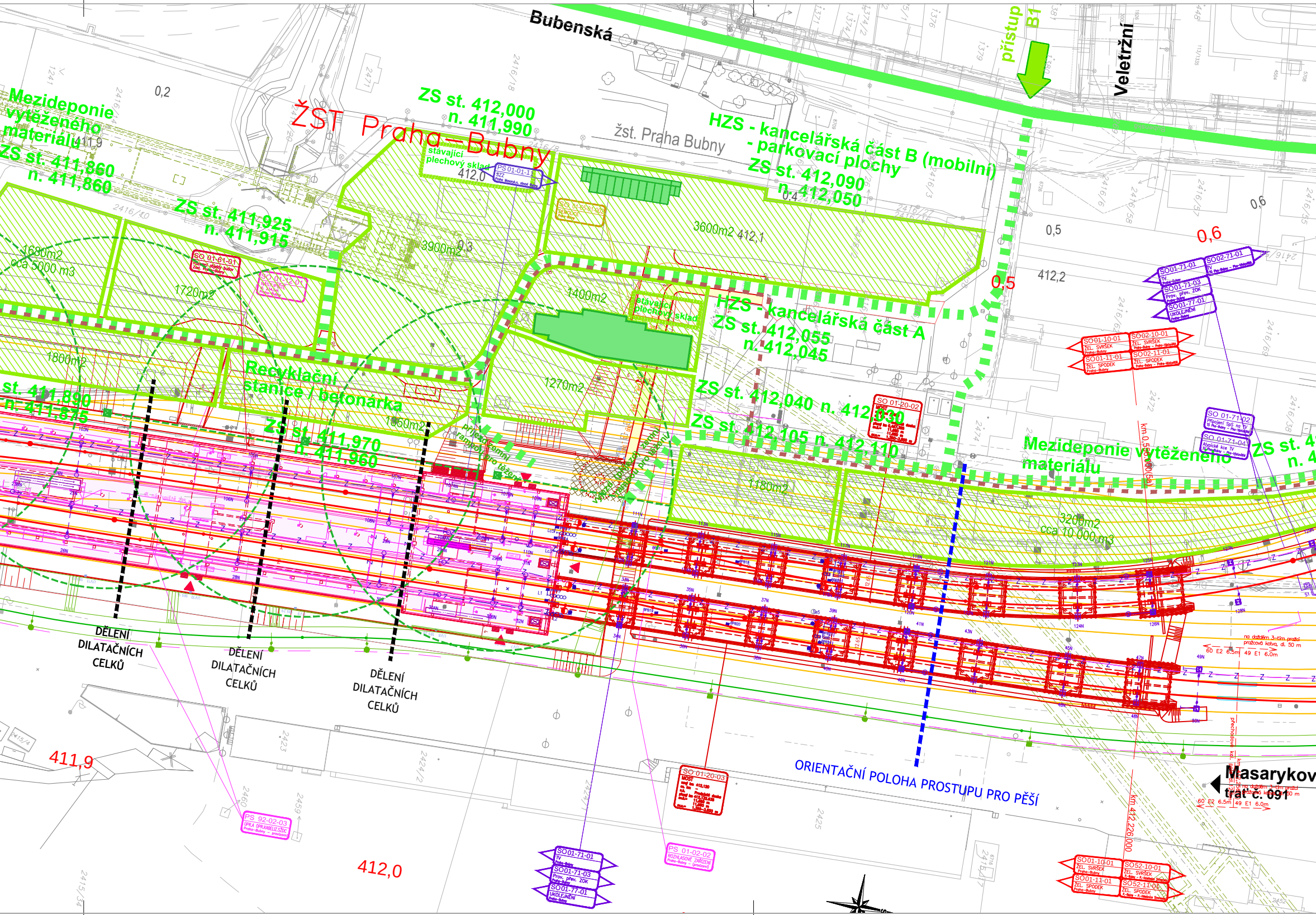
Bubenská
přístup B1
Veletržní
ŽST Praha – Bubny
žst. Praha Bubny
Mezideponie vytěženého materiálu
ZS st. 411,860 n. 411,860
ZS st. 412,000 n. 411,990
HZS - kancelářská část B (mobilní) - parkovací plochy
ZS st. 412,090 n. 412,050
stávající plechový sklad
412,0
PS 01-01-11
3600m2 412,1
ZS st. 411,925 n. 411,915
3900m2
1680m2 cca 5000 m3
1720m2
1400m2
stávající plechový sklad
SO 01-61-01
SO 01-12-01
HZS - kancelářská část A
ZS st. 412,055 n. 412,045
1800m2
Recyklační stanice / betonárka
1270m2
st. 411,890 n. 411,875
ZS st. 411,970 n. 411,960
1060m2
ZS st. 412,040 n. 412,030
ZS st. 412,105 n. 412,110
SO 01-20-02
Mezideponie vytěženého materiálu
ZS st. 4
n. 4
1180m2
3200m2 cca 10 000 m3
0,2
0,3
0,4
0,5
0,6
412,2
SO01-71-01
SO01-71-03
SO01-77-01
SO02-71-01
SO01-10-01
SO01-11-01
SO02-10-01
SO02-11-01
SO 01-71-02
SO 01-71-04
km 0,500(5a)
DĚLENÍ DILATAČNÍCH CELKŮ
DĚLENÍ DILATAČNÍCH CELKŮ
DĚLENÍ DILATAČNÍCH CELKŮ
ORIENTAČNÍ POLOHA PROSTUPU PRO PĚŠÍ
SO 01-20-03
PS 92-02-03
PS 01-02-02
SO01-71-01
SO01-71-03
SO01-77-01
SO01-10-01
SO01-11-01
SO52-10-01
SO52-11-01
km 412,226000
Masarykov
trať č. 091
411,9
412,0

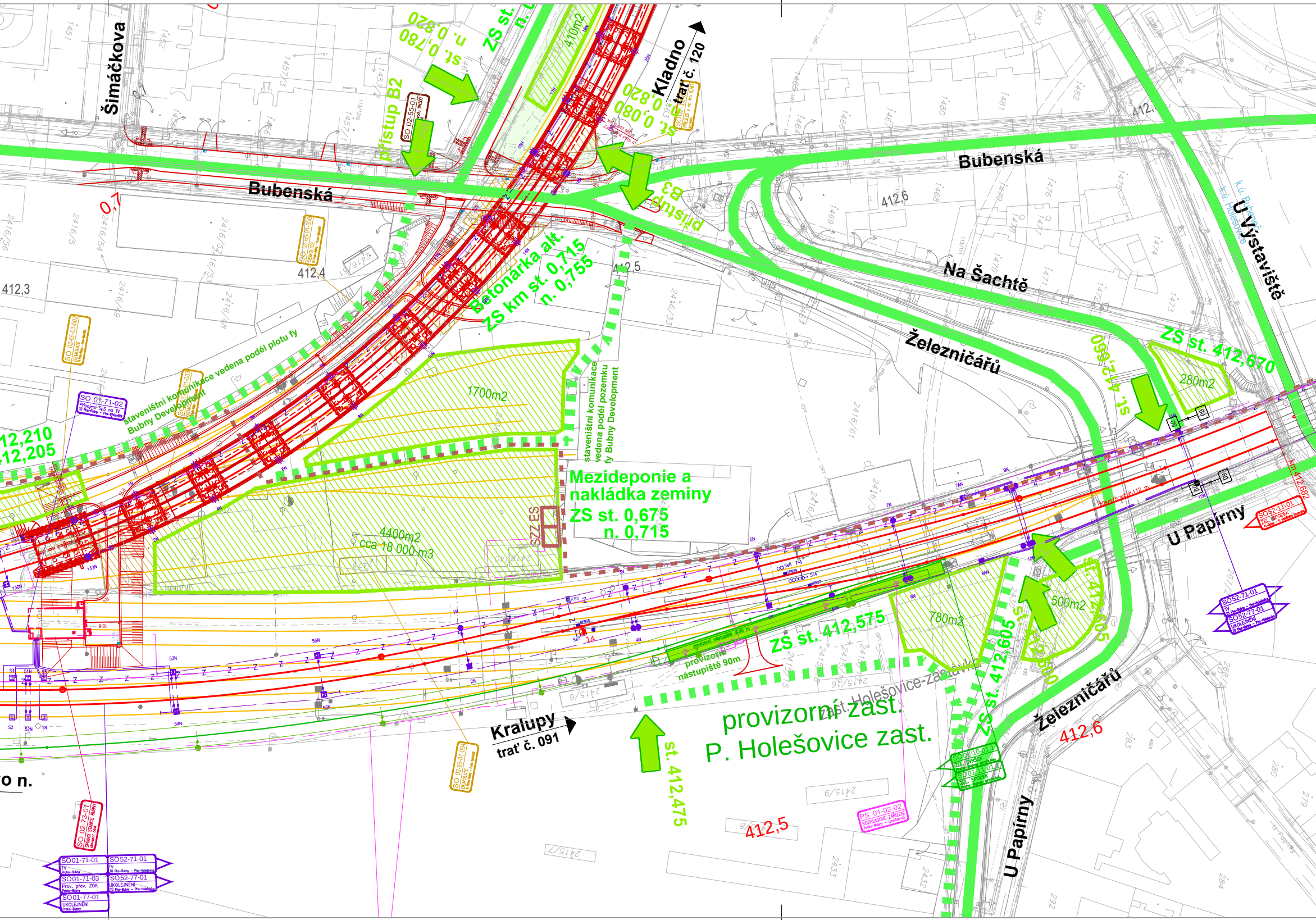
Šimáčkova
přístup B2
SO 02-55-01
ZS st.
st. 0,780
n. 0,820
410m2
Kladno
trať č. 120
st. 0,080
n. 0,820
Bubenská
Bubenská
0,7
412,4
412,3
412,6
412,5
přístup B3
Betonárka alt.
ZS km st. 0,715
n. 0,755
Na Šachtě
Železničářů
U Výstaviště
k.ú. Bubeneč
k.ú. Holešovice
ZS st. 412,670
280m2
st. 412,660
1700m2
staveništní komunikace vedena podél plotu fy Bubny Development
staveništní komunikace vedena podél pozemku fy Bubny Development
Mezideponie a nakládka zeminy
ZS st. 0,675
n. 0,715
4400m2
cca 18 000 m3
SZZ ES
12,210
12,205
SO 01-71-02
U Papírny
km 412,662
SO52-11-01
ZS st. 412,575
780m2
500m2
st. 412,605
provizorní nástupiště 90m
provizorní zast.
P. Holešovice zast.
Zast. Holešovice-zastávka
Kralupy
trať č. 091
st. 412,475
412,5
412,6
Železničářů
U Papírny
SO52-71-01
SO52-77-01
SO 02-73-01
SO01-71-01
SO52-71-01
SO01-71-03
SO52-77-01
SO01-77-01
SO 02-65-01
PS 01-02-02
SO 01-10-01
SO 01-11-01

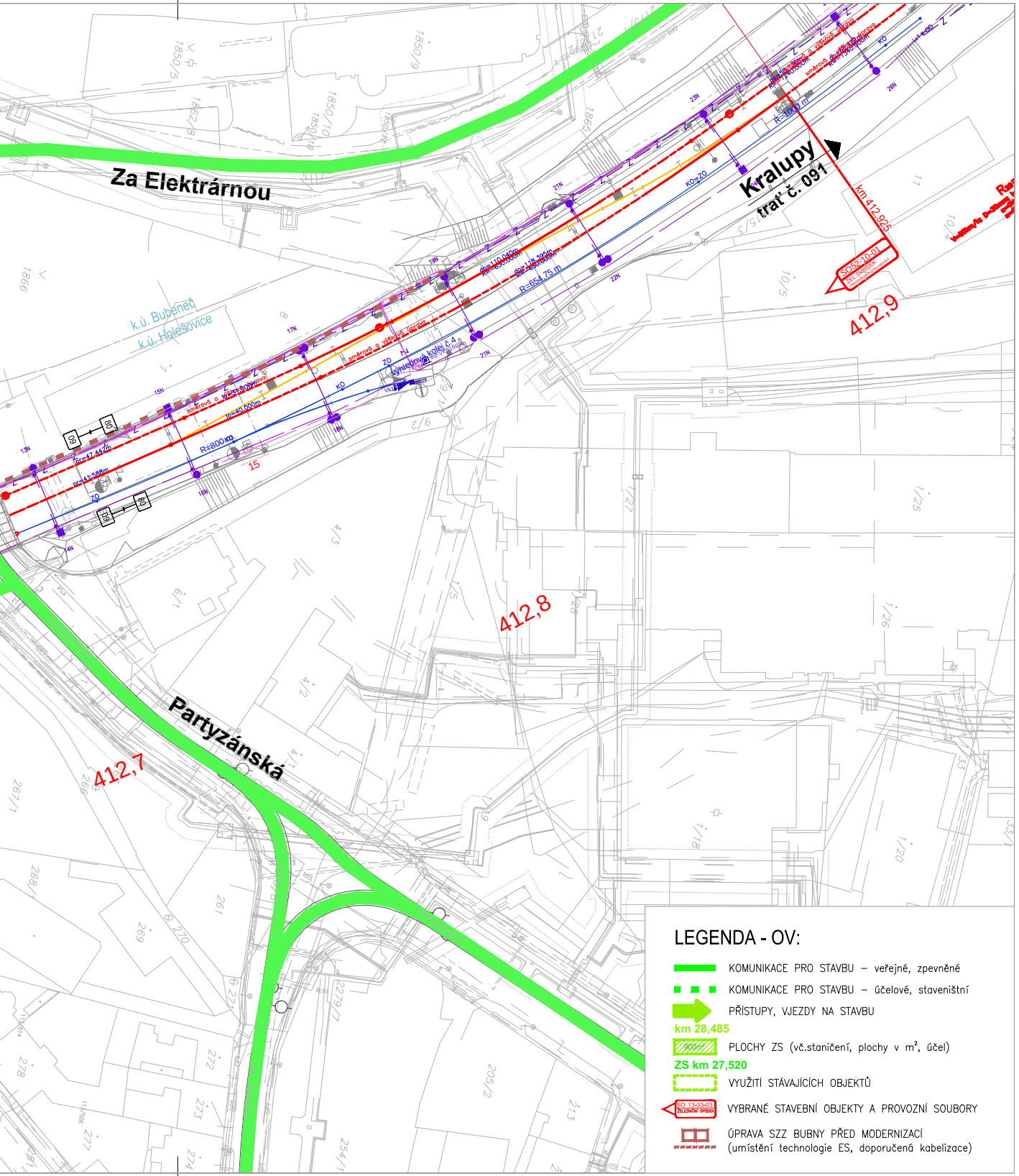
Za Elektrárnou
Kralupy
trať č. 091
km 412,925
SO52-10-01
ŽEL.SVRŠEK
412,9
412,8
412,7
k.ú. Bubeneč
k.ú. Holešovice
Partyzánská
15
KO
ZO
R=800 KO
R=654,75 m
KO=ZO
R=1000 m

LEGENDA - OV:

🟩	KOMUNIKACE PRO STAVBU – veřejné, zpevněné
▪ ▪ ▪	KOMUNIKACE PRO STAVBU – účelové, staveništní
➡	PŘÍSTUPY, VJEZDY NA STAVBU
km 28,485 ▨ 900m²	PLOCHY ZS (vč.staničení, plochy v m², účel)
ZS km 27,520 ☐	VYUŽITÍ STÁVAJÍCÍCH OBJEKTŮ
SO 13-33-03 ŽELEZNIČNÍ SPODEK	VYBRANÉ STAVEBNÍ OBJEKTY A PROVOZNÍ SOUBORY
▭	ÚPRAVA SZZ BUBNY PŘED MODERNIZACÍ (umístění technologie ES, doporučená kabelizace)

Orientační schéma:

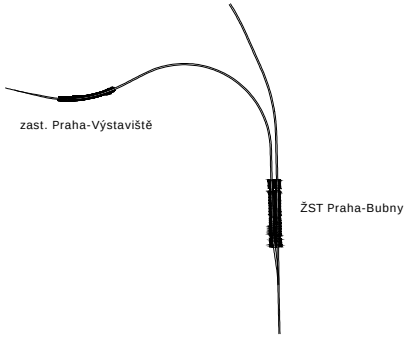
zast. Praha-Výstaviště
ŽST Praha-Bubny

Autorizovaná osoba:

Razítko:

Č. autorizace:

Datum:

Podpis:

Revize:	Datum:	Popis změny:	Provedl:

Stavebník/investor:	**Správa železnic, státní organizace**
Adresa:	Dlážděná 1003/7, 110 00 Praha 1
Zástupce investora:	Stavební správa západ
Adresa zástupce investora:	Sokolovská 1955/278, 190 00 Praha 9
Kontakt:	e-mail: SSZsek@szdc.cz

SPRÁVA ŽELEZNIC

Zhotovitel stavby:	**METROPROJEKT Praha a.s.**
Adresa:	Argentinská 1621/36, 170 00 Praha 7
Kontakt:	tel.: +420 296 154 105 e-mail: info@metroprojekt.cz
Zhotovitel objektu:	**METROPROJEKT Praha a.s.** **STAVEBNÍ STŘEDISKO S60**
Adresa:	Argentinská 1621/36, 170 00 Praha 7
Kontakt:	tel.: +420 296 154 105 e-mail: info@metroprojekt.cz

METROPROJEKT

HIP:	Specialista:	Odpovědný projektant:	Zpracovatel přílohy:
Ing. Jiří Úlehla	Ing. Miroslav Halama Halama	Ing. Kamil Bednařík	Ing. Kamil Bednařík

Název stavba/akce:	**Modernizace trati** **Praha-Bubny (vč.) - Praha-Výstaviště (vč.)**	S-kód:	S631500650
		Zakázka:	20_7842
Název části:	Zásady organizace výstavby	Označení části:	**B.8.2**
Název objektu:	/	Číslo objektu:	/
Název přílohy:	Koordinační situace	Číslo přílohy:	**2.202**
Název dílčí části přílohy:	ŽST Praha - Bubny, zast. Praha - Holešovice zast. km 411,500 - km 412,950	Paré:	

Kraj:	Katastrální území:	TUDU:
Hlavní město Praha	Bubeneč [730106], Dejvice [729272] Holešovice [730122], Karlín [730955]	0101 02 0801

Dokumentace:

Stupeň dokumentace:	Datum zpracování:	Formát:	Měřítko:
PDPS	31.8.2021	8xA4	1:1000

S-kód:	*Stupeň dokumentace:*	*Část:*	*Objekt:*	*Podobjekt:*	*Příloha:*
S631500650	_PDPS	_B82XX	_XXXXXXXX	_XX	_2_202_P02

IČD:	20	7842	02	08	02	00	00	202	Skartovací znak:	V21/2041